

ENTRE CANAL ET MARAIS

Épieds - Morton

DESSCRIPTIF DU SENTIER

DÉPART : salle de loisirs d'Épieds.

Du parking de la salle, prendre le chemin d'exploitation sur la droite sur un kilomètre, puis bifurquer sur la gauche en direction de Villevert. Traverser le pont situé à gauche, puis emprunter le chemin à droite. Après avoir longé une portion boisée, reprendre le chemin goudronné sur la droite et traverser le hameau Petit Bien lui Vient. Poursuivre et tourner à gauche pour passer devant les ruines du prieuré fontevriste du Grand Bien lui Vient. Traverser le sous-bois à droite, puis un pont sur La Petite Maine, un affluent du Canal de la Dive. Poursuivre sur cette portion de chemin enherbé, puis tourner à gauche. Après 500 m, prendre à droite. Au bout de ce chemin,

prendre à nouveau à droite sur 500 m, puis tourner à gauche. Le village de Morton est situé sur la gauche. Traverser la D48. Au bout de ce chemin d'exploitation, tourner à droite et continuer sur 1300 m. Emprunter la route goudronnée à gauche sur 100 m. et reprendre aussitôt à droite pour longer le hameau les Dormants. Pour traverser Douvy prendre à droite la rue des Grandes Murailles, puis la rue du Lotissement et enfin la rue de la Croix Bluteau. Traverser la D93 à hauteur du calvaire pour rejoindre le Moulin de Douvy. Emprunter la rive gauche du canal de la Dive sur la droite, et le longer sur 3 km. A l'écluse, traverser le pont pour rejoindre l'étang d'Épieds à droite.

Profil du circuit

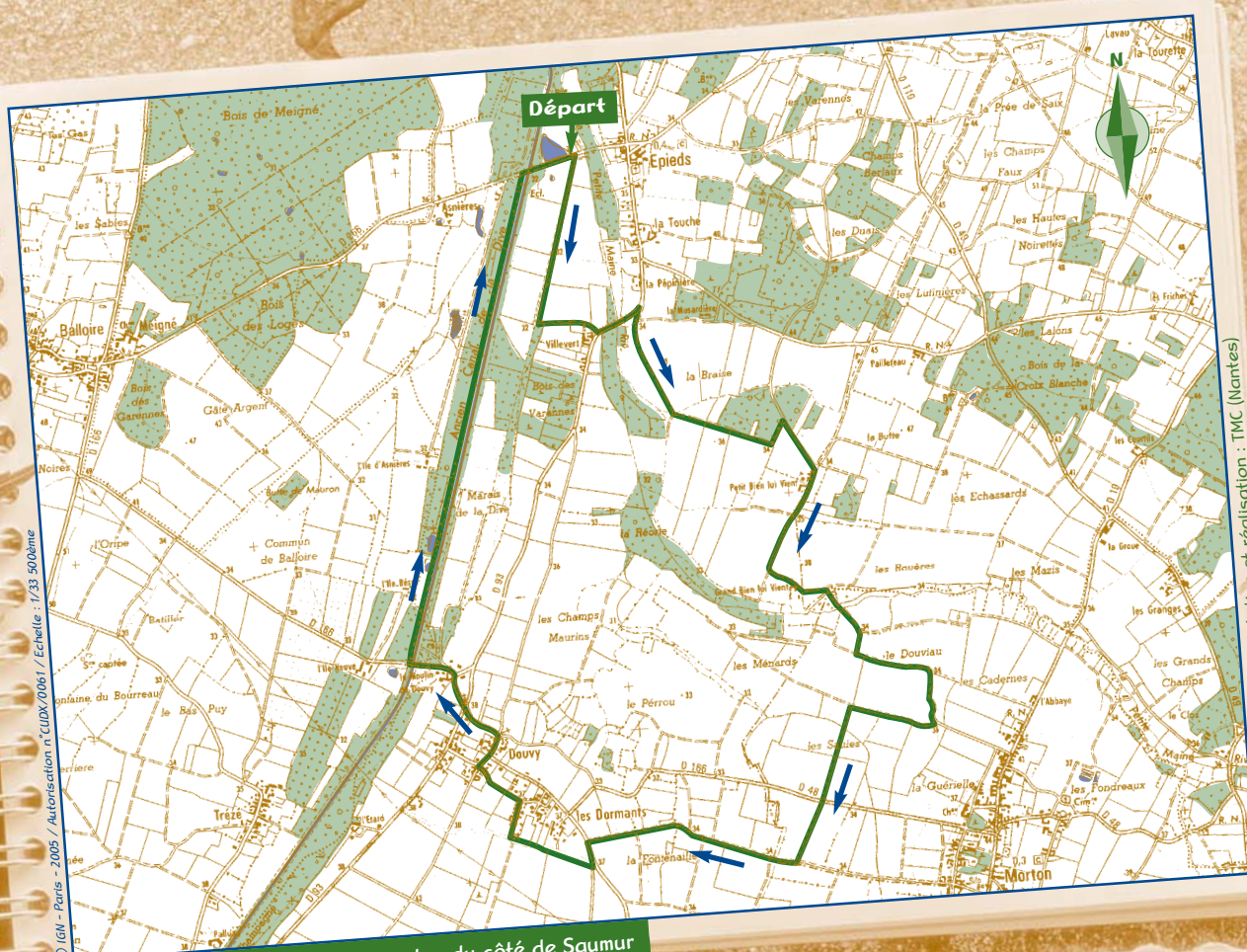
CHEMINS D'EXPLOITATION EN FALUN ET CHEMIN DE HALAGE ENHERBÉ LE LONG DU CANAL DE LA DIVE.
PARCOURS RECOMMANDÉ À V.T.T./V.T.C.

Balisage jaune

PÉDESTRE : 3h
V.T.T./V.T.C : 1h 30



13 Km



www.saumur-rando.com - Création et réalisation : TMC (Nantes)

balades et découvertes du côté de Saumur
www.saumur-rando.com


RENSEIGNEMENTS PRATIQUES :

- Étang aménagé d'Épieds (aire de pique-nique, pêche à la journée).
- Hébergement touristique.
- Office de tourisme du Saumurois à Montreuil-Bellay : place du Concorde : 02 41 52 32 39
- Office de tourisme du Saumurois à Saumur : 02 41 40 20 60

ENTRE CANAL ET MARAIS

ÉPIEDS - MORTON

La Dive qui se jette dans le Thouet à Saint-Just-sur-Dive sert approximativement de frontière entre les départements de la Vienne, des Deux-Sèvres et du Maine-et-Loire. En partie canalisé au XIXe siècle pour faciliter l'exportation des denrées (chanvre, légumes secs, tourbe, céréales, vins...), le canal de la Dive a vu son développement définitivement interrompu par l'arrivée du rail.




LE MOULIN DE DOUVY

Les fossés et contre-fossés creusés de part et d'autre de l'écluse justifient leur présence par la double nécessité de gérer le jeu compliqué de l'écoulement des eaux dans le marais et d'alimenter le Moulin de Douvy.

LE MANOIR DES DORMANTS

Le manoir des Dormants est à plusieurs titres un témoin de l'Ancien Régime. Pas seulement parce que le colombier a été construit au XVIe siècle, mais aussi parce que jusqu'à la Révolution, posséder un pigeonnier était un privilège et considéré à ce titre comme un signe extérieur de richesse. Chaque "boulin" (nichoir à pigeons) équivalait à un arpent de terre, soit 0,40 hectare. Le nombre de boulins et l'importance du pigeonnier donnaient donc une idée du patrimoine du propriétaire des lieux.



LES PEUPLERAIES

La commune d'Épieds recense sur son territoire 78 hectares de peupleraie. La culture de cet arbre s'est développée pour occuper les prairies alluviales dont la valeur d'élevage a fondu avec la généralisation des méthodes modernes d'exploitation. On en plante d'ailleurs de plus en plus sur les deux rives de la Dive, l'industrie de contreplaqué constituant un débouché économique important.



CURIOSITÉS

Château de Brézé (5 km) et Château de Montreuil-Bellay (7 km).